



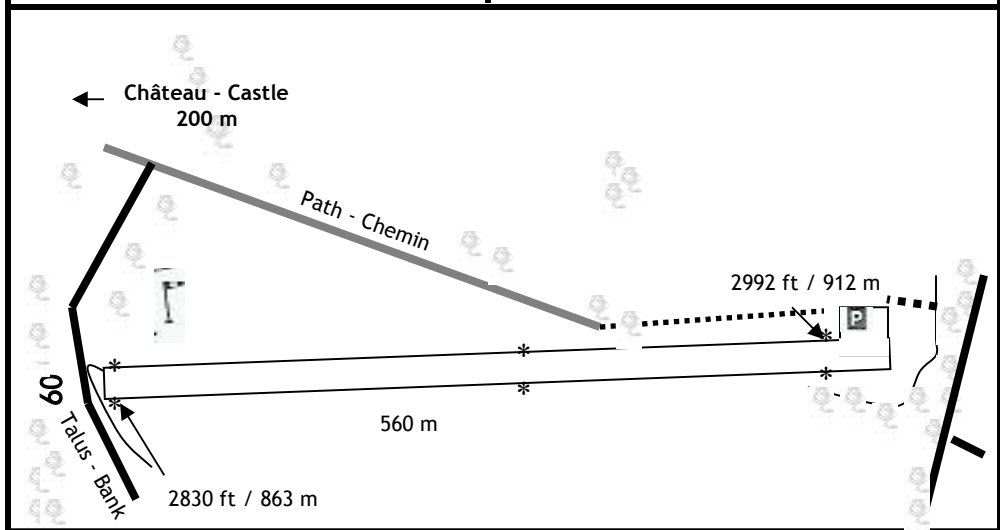
16 July 2012

MONTMEILLEUR FRANCE



(Fréquence montagne / Mountain frequency)
MONTMEILLEUR 130.00

(FIS)
MARSEILLE INFORMATION 124.5



RWY	Dimension (m) - Surface	TORA	LDA	Strength	Lights
09/27	560 x 15 herbe / grass	560	560	2t AUW	

Aerodrome privé - PPR Montmeilleur 04 76 34 87 74 office@montmeilleur.com	Private airfield - PPR Montmeilleur 04 76 34 87 74 office@montmeilleur.com
Atterrissages seulement piste 09	Landing only runway 09
Décollages seulement piste 27 Maintenir cap de piste sur 2 km	Takeoff only runway 27 Maintain runway heading for 2 km
Eviter agglomérations à proximité	Avoid nearby villages
Pas de remise de gaz, pas de touchers	No go-around, no touch-and-goes
Circuit main droite au sud de la piste	Right hand traffic pattern south of runway
Auto-information obligatoire 130.00	Broadcast position mandatory on 130.00
Prudence: vols basse altitude circuit de piste Altisurface de Mens, vols militaires basse altitude	Caution: low flying aircraft Mens Altisurface traffic pattern, low-level military flights
BIA tel. 04 72 22 56 76, 04 72 22 56 78	AIS tel. 04 72 22 56 76, 04 72 22 56 78

Piste privée - Usage de la piste au seul risque des occupants de l'avion - Private airfield - Use of the airfield at the sole risk of the aircraft's occupants